

Простое товарищество в составе:

ОАО «Мосгипротранс»;
СРО №0012/4-2015-7717023413-И-023 от 07.07.2015
СРО №0022-08-2015-7717023413-П-065
от 14.07.2015

ОАО «Нижегородметропроект»;
СРО №0090.03-2011-5257043968-И-014 от 05.06.15
СРО 0022.08-2009-5257043968-П-022 от 17.10.2016

ООО «Китайская Инженерная
Железнодорожная Корпорация
«ЭР ЮАНЬ»
СРО №0140-2015-9909416852-И-023 от 18.03.15
СРО №115990289-01 от 19.03.15

Заказчик: ОАО «Скоростные магистрали»


**Участок Москва-Казань
высокоскоростной железнодорожной магистрали
«Москва – Казань – Екатеринбург» (ВСМ 2)**

Градостроительная документация

**Проект планировки и проект межевания территорий
размещения объекта «участок Москва – Казань
высокоскоростной железнодорожной магистрали
Москва – Казань – Екатеринбург (ВСМ 2)»**

ст. Аэропорт ВСМ (искл.) (Н.Новгород) – ст. Чебоксары ВСМ (вкл.)

**Нижегородская область
Богородский район**



**Раздел 1. Основная часть проекта планировки
территории. Графическая часть.**

25/15-52.4-ПП-4.4.1

Том 4.4.1



Простое товарищество в составе:

ОАО «Мосгипротранс»

ОАО «Нижегородметропроект»

ООО «Китайская Инженерная
Железнодорожная Корпорация
«ЭР ЮАНЬ»

СРО №00124-2015-7717023413-И-023 от 07.07.2015
СРО №0022-08-2015-7717023413-И-065
от 14.07.2015

СРО №0090.03-2011-5257043968-И-014 от 05.06.15
СРО 0022.08-2009-5257043968-И-022 от 17.10.2016

СРО №0140-2015-9909416852-И-023 от 18.03.15
СРО №115990289-01 от 19.03.15

Заказчик: ОАО «Скоростные магистрали»

**Участок Москва-Казань
высокоскоростной железнодорожной магистрали
«Москва – Казань – Екатеринбург» (ВСМ 2)**

Градостроительная документация

**Проект планировки и проект межевания территорий
размещения объекта «участок Москва – Казань
высокоскоростной железнодорожной магистрали
Москва – Казань – Екатеринбург (ВСМ 2)»**


ст. Аэропорт ВСМ (искл.) (Н.Новгород) – ст. Чебоксары ВСМ (вкл.)

**Нижегородская область
Богородский район**

**Раздел 1. Основная часть проекта планировки территории.
Графическая часть.**

**25/15-52.4-ПП-4.4.1
Том 4.4.1**

Заместитель генерального директора по производству		М.А. Сухарев
Главный инженер проекта ОАО «Мосгипротранс»		М.Е. Приезжев
Главный инженер ОАО «Нижегородметропроект»		А.З. Закиров
Главный инженер проекта ОАО Нижегородметропроект»		С.Н. Туренский
Директор проекта ООО «Китайская Инженерная Железнодорожная Корпорация «ЭР ЮАНЬ»		Чэнь Ле
Главный инженер проекта ООО «Китайская Инженерная Железнодорожная Корпорация «ЭР ЮАНЬ»		Линь Сяолун



Взам. инв. №

Подпись и дата

Инв. № подл.

Заказчик: ОАО «Скоростные магистрали»

**Участок Москва-Казань
высокоскоростной железнодорожной магистрали
«Москва – Казань – Екатеринбург» (ВСМ 2)**

Градостроительная документация

**Проект планировки и проект межевания территорий
размещения объекта «участок Москва – Казань
высокоскоростной железнодорожной магистрали
Москва – Казань – Екатеринбург (ВСМ 2)»**

ст. Аэропорт ВСМ (искл.) (Н.Новгород) – ст. Чебоксары ВСМ (вкл.)

**Нижегородская область
Богородский район**

**Раздел 1. Основная часть проекта планировки территории.
Графическая часть.**

25/15-52.4-ПП-4.4.1

Том 4.4.1

Главный инженер

В.П. Левшунов

Главный инженер комплексного проекта

М.Е. Приезжев

Руководитель отдела планировки и межевания
территории

Д.Х. Шалахина



2017

Взам. инв. №

Подпись и дата

Инв. № подл.

РОССИЙСКАЯ ФЕДЕРАЦИЯ
АДМИНИСТРАЦИЯ ГОРОДА НИЖНЕГО НОВГОРОДА
МУНИЦИПАЛЬНОЕ ПРЕДПРИЯТИЕ ГОРОДА НИЖНЕГО НОВГОРОДА



Гарантийное письмо: №541 от 24.07.15г

Свидетельство № 2011-45647741-П-52

Заказчик: ОАО «Мосгипротранс»

**Участок Москва-Казань
высокоскоростной железнодорожной магистрали
«Москва – Казань – Екатеринбург» (ВСМ 2)**

Градостроительная документация

**Проект планировки и проект межевания территорий размещения
объекта «участок Москва – Казань высокоскоростной
железнодорожной магистрали
Москва – Казань – Екатеринбург (ВСМ 2)»**

ст. Аэропорт ВСМ (искл.) (Н.Новгород) – ст. Чебоксары ВСМ (вкл.)

**Нижегородская область
Богородский район**

**Раздел 1. Основная часть проекта планировки территории.
Графическая часть.**

25/15-52.4-ПП-4.4.1

Том 4.4.1

Директор института

Главный архитектор института

Начальник отдела Генплана

Начальник отделения, ГИП

Начальник отделения, ГАП



Е.В. Усанов

Ю.Н. Карцев

В.М. Парфенов

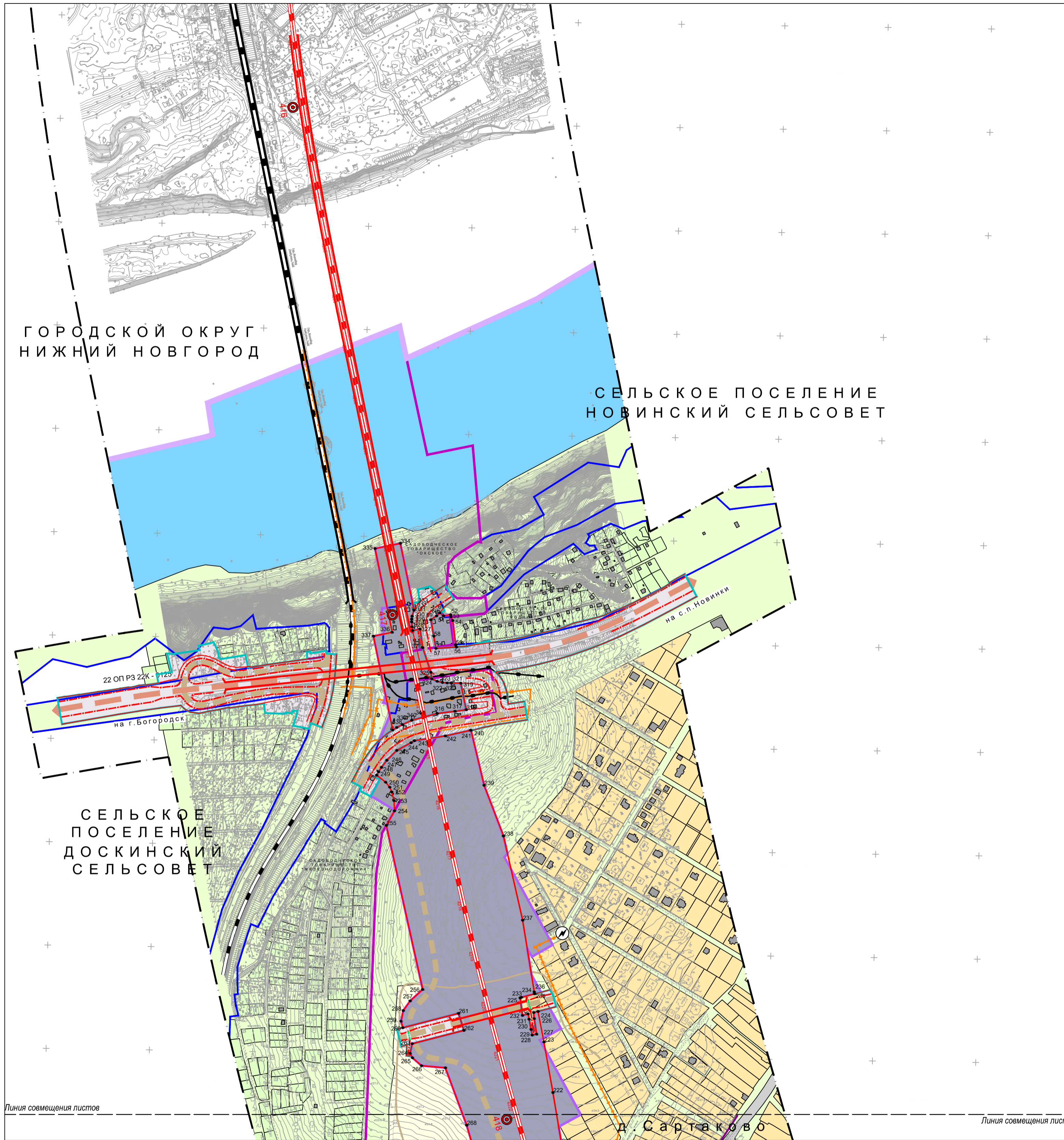
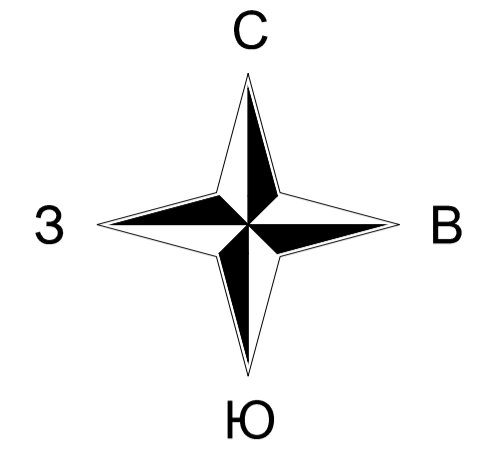
Н.А. Валуйская

И.В. Смирнова

2017

РОССИЙСКАЯ ФЕДЕРАЦИЯ

Инд. № подл.	Подпись и дата	Взам. инв. №

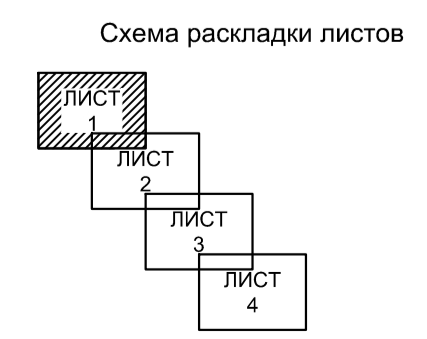


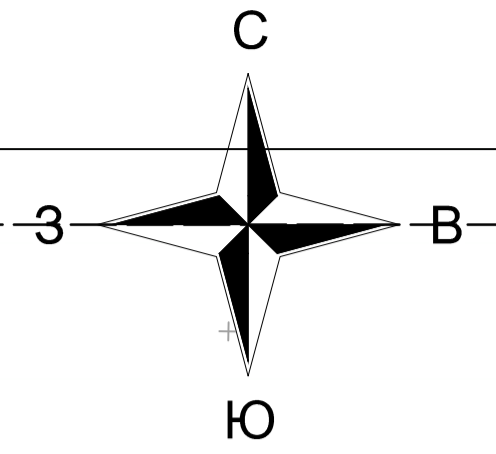
Условные обозначения:

Проект	Сущ.	Границы административные	Ликвид.	Проект	Сущ.	Объекты инженерной инфраструктуры
		Граница муниципального района				Электроснабжение
		Граница сельского поселения				Воздушные ЛЭП (линии электропередач)
		Граница населенного пункта				Кабельные ЛЭП (линии электропередач)
Границы территорий, земельных участков, красные линии						Электроподстанция (ПС)
		Границы разработки проекта планировки				Газоснабжение
		Границы зоны планируемого размещения объекта федерального значения участка Москва-Казань ВСМ 2				Газопроводы
		Границы зон планируемого размещения объектов инженерной и транспортной инфраструктуры				Водоотведение
		Проектируемые красные линии ВСМ 2				Сети канализации
		Поворотные точки красных линий				Ливневая канализация
		Проектируемые красные линии				Сети ливневой канализации (открытые)
Категории земель вне границ населенных пунктов						Водопропускные трубы
		Земли промышленности, энергетики, транспорта и т.д.				Связь
		Земли сельскохозяйственного назначения				
		Земли лесного фонда				
		Земли водного фонда				
		Земли, для которых категория не определена				
Зонирование территорий вне границ населенных пунктов						
	Зона садоводств					
Функциональное зонирование территории населенных пунктов						
	Жилые зоны					
	Зона рекреационного использования					
	Общественно-деловые зоны					
	Зоны сельскохозяйственного использования					
	Зоны инженерной инфраструктуры					
	Зоны транспортной инфраструктуры					
	Зоны железнодорожного транспорта					
Зонирование в границах планируемого отвода всм						
	Зона размещения железнодорожных путей					
Объекты капитального строительства						
	Объект капитального строительства					
Объекты транспортной инфраструктуры						
	Железнодорожный транспорт					
	Проектируемая трасса ВСМ 2					
	Пикетаж					
	Километраж					
	Железнодорожные магистральные пути - железнодорожные пути общего пользования					
Автомобильный транспорт						
	Автомобильные дороги регионального значения					
	Местные автомобильные дороги					
Инженерно-транспортные сооружения						
	Эстакады, путепроводы, мосты					
Границы территорий объектов культурного наследия						
	Памятников					
	Номер памятников					
	Объект культурного наследия федерального значения					
	Памятник					

Перечень объектов культурного (археологического) наследия, расположенных в коридоре трассы ВСМ-2 на территории Богородского района Нижегородской области

Поз.	Наименование объекта	Датировка	Категория историко-культурного значения	Документ об отнесении к ОКН/ВОКН	Общая видовая принадлежность	Местонахождение объекта (*по данным органов технического учета и технической инвентаризации)
1	Селище Сартаково-1	XIII-начало XV вв.	Ф	Постановление Законодательного собрания Нижегородской области от 20 июля 1999г. N 223	Памятник археологии	Богородский район, д.Сартаково, в 1км к югу от южной окраины; в 0,6км к северу от железнодорожной станции «Окская»
2	Стоянка Сартаково-2	конец II-начало I тыс.до н.э.	Ф	Постановление Законодательного собрания Нижегородской области от 20 июля 1999г. N 223	Памятник археологии	Богородский район, д.Сартаково, в 1,3км к юго-юго-западу от южной окраины, на пологом склоне правого берега реки Пыры

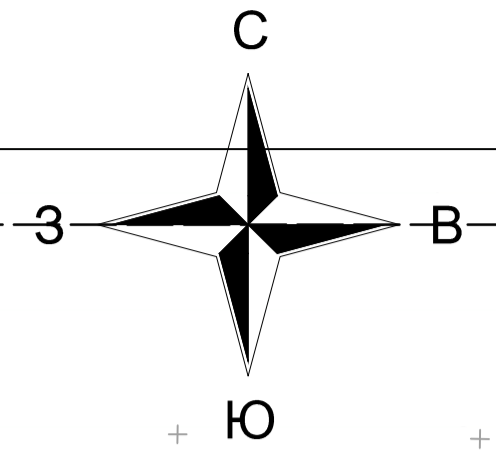




ПРИМЕЧАНИЕ: Условные обозначения приведены на листе 1

Изм.	Кол. уч.	Лист	№ док.	Подп.	Дата

25/15-52.4-ПП-4.4.1



ПРИМЕЧАНИЕ: Условные обозначения приведены на листе 1

Изм.	Кол. уч.	Лист	№ док.	Подп.	Дата

25/15-52.4-ПП-4.4.1

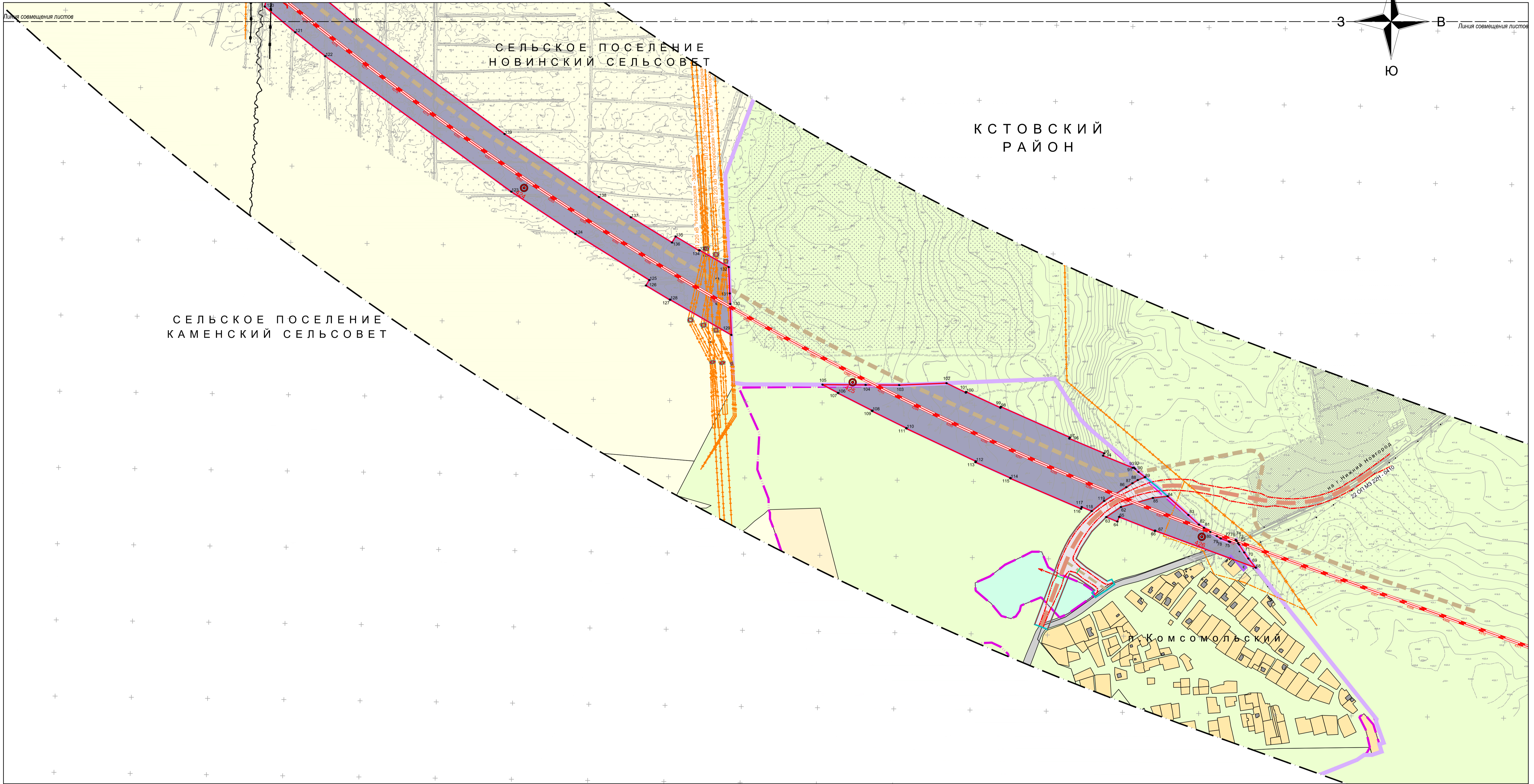
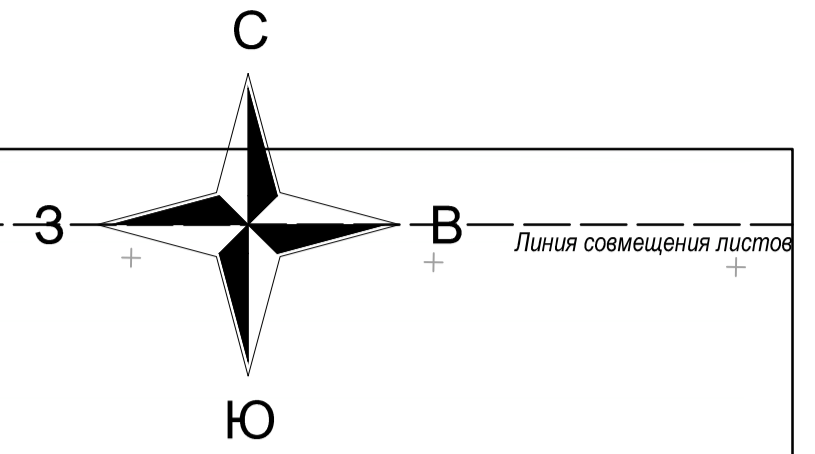
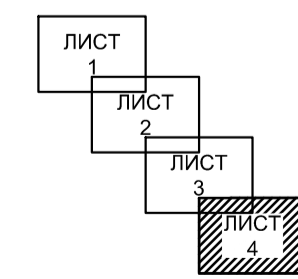


Схема раскладки листов



				25/15-52.4-ПП-4.4.1				
				ПРОЕКТ ПЛАНИРОВКИ ТЕРРИТОРИИ РАЗМЕЩЕНИЯ ОБЪЕКТА "УЧАСТОК МОСКВА-КАЗАНЬ ВЫСОКОСКОРОСТНОЙ ЖЕЛЕЗНОДОРОЖНОЙ МАГИСТРАЛИ МОСКВА-КАЗАНЬ-ЕКАТЕРИНБУРГ (ВСМ 2)"				
Изм.	Кол. уч.	Лист	№ док.	Подп.	Дата	Стадия	Лист	Листов
						Нижегородская область Богородский район	ПП	4
Гл. арх. инст.			Карцев Ю.Н.			Чертеж планировки территории М 1:5 000		
Нач. ОП			Парфенов В.М.			Институт развития города НИЖЕГОРОДСКАЯ ОБЛАСТЬ		
Зам. нач. ОП			Валуйская Н.А.					
Рук. группы			Глумов Е.А.					

ПРИМЕЧАНИЕ: Условные обозначения приведены на листе 1

Формат А1